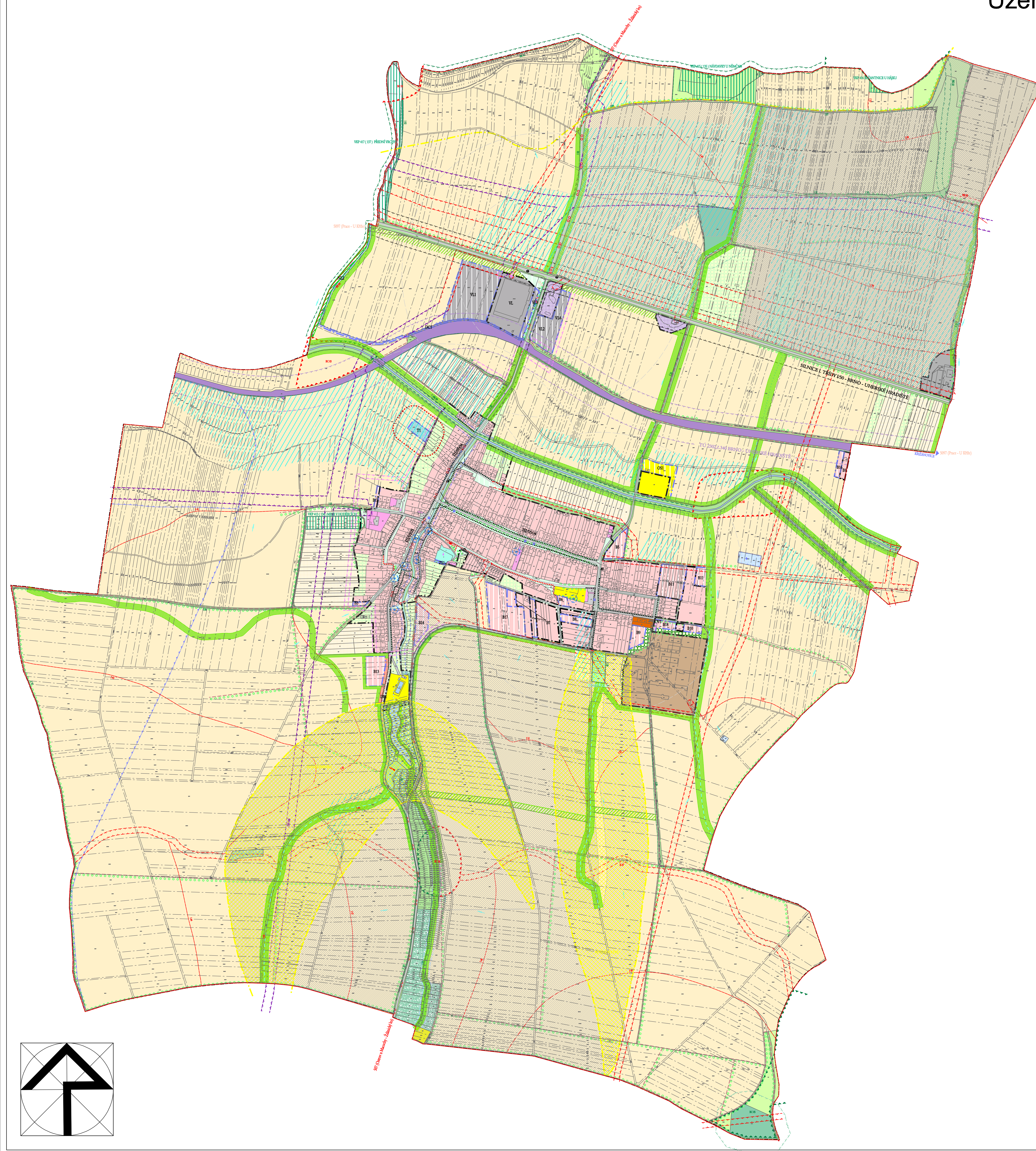


Územní plán HODĚJICE - právní stav po vydání změny č.2









HLAVNÍ VÝKRES

[illegible]

HRANICE KATASTRÁLNÍHO ÚZEMÍ - ŘEŠENÉ ÚZEMÍ
HRANICE SOUČASNÉ ZASTAVĚNÉHO ÚZEMÍ
HRANICE ZASTAVITELNÉHO ÚZEMÍ
DOPRAVNÍ INFRASTRUKTURA - ŽELEZNIČNÍ
DOPRAVNÍ INFRASTRUKTURA - SILNIČNÍ - SILNICE I. TŘÍDY
DOPRAVNÍ INFRASTRUKTURA - SILNIČNÍ - SILNICE III. TŘÍDY
DOPRAVNÍ INFRASTRUKTURA - SILNIČNÍ - MÍSTNÍ KOMUNIKACE
ÚČELOVÉ HOSPODÁŘSKÉ KOMUNIKACE
PĚŠÍ PROPOJENÍ
MÍSTNÍ CYKLOTURISTICKÁ TRASA
REGIONÁLNÍ CYKLOTURISTICKÁ TRASA
OCHRANNÉ PÁSMO ŽELEZNIČNÍ
OCHRANNÉ PÁSMO SILNIČNÍ
ROZHLÍDEOVÉ POLE KŘÍŽOVATEK
PARKOVIŠTĚ, GARÁŽE
ZASTÁVKA HROMADNÉ DOPRAVY
ODSTAVNÝ PRUH ZASTÁVKY
DOCHÁZKOVÁ VZDÁLENOST ZASTÁVEK : 300 M A 500 M
VODNÍ TOKY A PLOCHY
OCHRANNÉ PÁSMO VODNÍHO TOKU
PHO VODNÍHO ZDROJE II. STUPNĚ VNITŘNÍ
PHO VODNÍHO ZDROJE II. STUPNĚ VNĚJŠÍ
OCHRANNÉ PÁSMO LESA
BEZPEČNOSTNÍ PÁSMO VTL PLYNOVODU A RSP
OCHRANNÉ PÁSMO VEDENÍ LINKY VN
OCHRANNÉ PÁSMO ČOV

TABULKA NOVÝCH LOKALIT:		
PLOCHY PRO BYTOVOU VÝSTAVBU		
lokality	ústevní lokality	výměra (ha)
B3	západní okraj, část obce - produkta	0,06
B5	severovýchodní okrajová část obce	0,47
B6	jižní - produkta	0,12
B7	za hřbitovem - jižní zastavěná část obce	0,43
B8	na hřbitově - jižní zastavěná část obce	0,32
B9	východní okrajová část obce (pod bytovými domy)	0,33
B10	východní okrajová část obce	0,29
B11	východní okrajová část obce	1,31
B13	západní okrajová část obce - u koupaliště	0,68
B14	západní část obce - nad koupalištěm	0,46
B15	západní okraj, část obce	0,08
B16	severovýchodní okraj, část obce	0,17
B17	jižní okraj, obce	1,68
B18	západní okraj, obce	0,15
PLOCHY PRO OBČANSKOU VYBAVENOST		
lokality	ústevní lokality	výměra (ha)
OV1	východní část areálu "U polyfunkčního areálu"	0,05
OS1	rozšíření stávajícího fotbal. hřiště	0,63
PLOCHY PRO VÝROBU		
lokality	ústevní lokality	výměra (ha)
VL1	plocha navazující na stávající areál firmy Fenstar s.r.o.-západním směrem	13,71
VL2	plocha na západním okraji k.ú. Hořčice -mezi silnicí 150 a železnicí	0,57
VL3	plocha navazující na stávající areál firmy Fenstar s.r.o.-východním směrem	0,28
VL4	plocha na západním okraji k.ú. Hořčice -mezi silnicí 150 a železnicí	0,77
PLOCHA VYHAZENÉ ZELEŇE - HŘBITOV		
lokality	ústevní lokality	výměra (ha)
ZS1	plocha rozšíření stávající hřbitova	0,03
PLOCHA DOPRAVNÍ INFRASTRUKTURY - PLOCHA PRO PARKOVÁNÍ		
lokality	ústevní lokality	výměra (ha)
DP1	parkoviště "U koupaliště"	0,17
PLOCHY DOPRAVNÍ INFRASTRUKTURY - CYKLOSTEZKY		
lokality	ústevní lokality	výměra (ha)
DC1	severozápadní okraj katastrálního území	0,66















LEGENDA ÚSES

STAV	NÁVRH	
		LOKÁLNÍ BIOCENTRUM
		LOKÁLNÍ BIOKORIDOR
		INTERAKČNÍ PRVEK
		REGISTROVANÝ VÝZNAMNÝ KRAJINNÝ PRVEK

POZNÁMKA :
ÚZEMNÍ SYSTÉM EKOLOGICKÉ STABILITY V ŘEŠENÉM ÚZEMÍ
JE PŘEVZATÝ Z ELABORÁTU :
GENEREL LOKÁLNÍHO SYSTÉMU EKOLOGICKÉ STABILITY K.Ú. HOŘEJICE
- ING. DRAGA KOLÁŘOVÁ, EKOLOGICKÉ PROJEKTOVÁNÍ, BRNO BŘEZEN 1996

ZÁZNAM O ÚČINNOSTI	
Správní orgán, který vydal poslední změnu :	Zastupitelstvo obce Hodějovice
Požadové číslo změny :	2.
Datum nabytí účinnosti :	
Pořizovatel :	Městský úřad Slavkov u Brna
Oprávněná úřední osoba :	
Funkce :	
Podpis :	

LEGENDA PROTIEROZNÍCH OPATŘENÍ

STAV	NÁVRH	
		ZÁPLAVOVÉ ÚZEMÍ
		MELIOROVANÉ ÚZEMÍ
		HRANICE POVODÍ
		ZATRAVNĚNÉ ZASAKOVACÍ PÁSY S KŘOVINAMI
		EROZNĚ OHROŽENÉ ÚZEMÍ - NAVRŽENÁ AGROTECHNICKÁ OPATŘENÍ
		ÚZEMÍ NAVRŽENÉ K REVITALIZACI - ZADÁNÍ STAVBY AQUA PROCON BRNO 1994
		EROZNĚ OHROŽENÉ ÚZEMÍ - NAVRŽENO TRVALÉ ZATRAVNĚNÍ

